


# Прогулка по Благущё

## *Пешеходная экскурсия от Семёновского сквера по Измайловскому шоссе и Щербаковской улице*

Освоение местности к востоку от зарождающегося города на слиянии рек Москвы и Яузы началось, вероятно, с заселения высокого холма (Введенской горы) у впадения в Яузу реки Хапиловки. Это поселение впоследствии стало селом Введенским или Семёновской слободой. Выше по течению Хапиловки, на реке Серебрянке образовалось село Измайлово.



Измайлово как развитое село и вотчина боярина Никиты Романовича Захарьина-Юрьева известно с начала XVI века. В начале XVII века Измайлово было унаследовано семьёй Романовых и стало царской резиденцией. Усилиями царя Алексея Михайловича Измайлово превратилось в процветающую лабораторию новейших ремесленных и аграрных технологий. В Измайлово юный царевич Пётр Алексеевич наблюдал за работой разных мастерских, здесь же он нашёл знаменитый ботик, и с походов по Хапиловскому пруду началась история русского флота.

Связь Кремля и Измайлова осуществлялась по двум отрезкам пути. От улицы Покровка до Семёновского брода через Яузу – это и сейчас прямая линия улиц. А Большая Семёновская улица и Измайловское шоссе представляли собой чуть изогнутую линию тракта, идущую по Соколиной горе в обход болотистых низин. Расстояние от Кремля до Измайлова составляет чуть больше десяти километров, то есть два пеших перехода по часу пути. Гонцы на лошадях преодолевали этот путь за полчаса.

Общий рисунок сети дорог в районе сложился, по всей видимости, в пору интенсивных работ царя Алексея в усадьбе Измайлово. Параллельно Измайловскому тракту образовалась улица кирпичников и гончаров, так как глинистые почвы Соколиной горы были хорошим сырьём для производства. Улица называлась Гжельской, а впоследствии стала Кирпичной. Река Хапиловка, на которой была построена запруда (нынешняя улица Девятой роты), разлилась в Хапиловский пруд. Вдоль пруда располагались различные текстильные, отбеливающие, красильные мастерские. На небольшом возвышении от пруда прошла Николаевская (нынешняя Ткацкая) улица, ставшая ещё одной линией из центра на восток.

Между Измайловским трактом и Ткацкой улицей оставалась роща Благуща. Роща принадлежала царской фамилии, на её территории была запрещена вырубка и хозяйственная деятельность, однако городское предместье медленно поглощало рощу, и к концу XIX века от неё остались отдельные зелёные пятки и улица Благуща. По улице назывался и весь район.



Толкование этого названия двояко. Корень «благ» мог употребляться в прямом значении благоденствия и процветания, благостном и приподнятом настроении при прогулках по роще Благуща. (На склоне Соколиной горы, вероятно, рос лиственный лес - светлый, с большим количеством берёз, грибными и ягодными полянами.) На это косвенно указывает и суффикс «-уш», придающий ласковое, приятное звучание слову.

В других исследованиях указывается, что в основе названия могло лежать «болото», так как низина реки Хапиловки и ручей Благуща были заилены и покрыты зарослями болотных трав.


В XVI-XVII веках восточные окрестности Москвы были развитым и богатым районом. Но со строительством Санкт-Петербурга восточные пригороды пришли в запустение. В 1812 году наполеоновская армия, часть которой расположилась в Измайлово, полностью razорила восточные сёла, оставив за собой разрушенные остовы храмов и домов. Возрождение и активное заселение Благущи началось во второй половине XIX века с развитием промышленных предприятий Семёновской слободы и других районов. Многие определила транспортная доступность. В 1875 году до Введенской площади (нынешней пл. Журавлёва) была протянута линия конки. Оттуда рукой подать до Семёновской заставы, а там и до Благущи.

В 1897 году были проведены работы по благоустройству Благущи, в районе были размечены и проложены улицы, в том числе современная Щербаковская (бывшая Михайловская), улицы Ибрагимова и Фортунатовская.

В начале XX века Благуща была местом жительства многочисленных рабочих ткацких, красильных, шерстопрядильных фабрик Семёновской слободы. Этот прилегающий к границе города район считали и условно зажиточным, и в то же время беспокойным.

В тридцатые-сороковые годы XX века деревянную Благущу начали застраивать, основной магистралью района стала Щербаковская улица, а улица, давшая имя району, ушла вглубь жилой застройки. Сейчас от неё остались два небольших отрезка, и в общей речи горожан название Благуща сменилось обозначением района по станции метро «Семёновская».

## 1. Семёновский сквер



Начинать прогулку по Благуше удобно из Семёновского сквера – красивой зелёной зоны, вокруг которой расположились архитектурные памятники последних полутора столетий, и каждый из них по-своему оригинален. Все вместе они образуют наглядный пример живого города, развития городской среды и архитектуры, продвижения идей от небольшого домика, некогда стоявшего у границ столицы, до высокой башни – ориентира для старого обжитого района, оказавшегося уже ближе к центру, чем к окраинам.

## 2. Бизнес-центр «Соколиная гора» (Семёновская пл., д. 1А)



Ещё в пятидесятые годы двадцатого века Благуша была застроена преимущественно деревянными домами. На смену старому полудеревенскому предместью пришли жилые многоэтажные сталинки и ультрасовременные для своего времени общественные здания. В двадцать первом веке на Семёновской площади появилась новая вертикаль современности – в 35 этажей.

### 3. Кинотеатр «Родина» (Семёновская пл., д.5)



Кинотеатр «Родина» - одно из немногих зданий района, построенных до войны. Проект архитекторов Я.Корнфельда и В.Калмыкова.

Кинотеатр не перестраивался и сохранил свой оригинальный облик. Памятник постконструктивизма.

### 4. Департамент образования (Семёновская пл., д.4)



Здание построено в 1970-е годы как районный комитет КПСС Первомайского района Москвы. Для своего времени – экстравагантный проект со сплошным остеклением внешних стен здания. Внутреннее устройство предполагало соединение в одном пространстве кабинетов, переговорных, конференц-зала, что в целом соответствовало концепции делового центра в современном понимании.


### 5. Универсальный магазин (Семёновская пл., д.3)



Двухэтажный магазин с просторными залами и мраморным лестницами привлекал покупателей Благущи двадцатого века условным приближением к крупным магазинам центра столицы. Здание используется и сегодня по прямому назначению – как магазин сети «М-Видео».

## 6. Храм Воскресения Христова на Семёновском кладбище

(Электроводская ул., д.12, с.1)



Храм Воскресения Христова на Семёновской заставе был построен в 1855 году. Застава располагалась на Большой Семёновской улице непосредственно у пересечения Большой Семёновской улицы и Измайловского вала. Семёновское кладбище образовалось как одно из пригородных кладбищ дореволюционной Москвы, аналогично Введенскому и Преображенскому.

Храм был закрыт в 1929 году, здание было перестроено и использовалось под мастерские. Семёновское кладбище было постепенно ликвидировано: в конце 1930-х годов был снесён военный некрополь и южная часть, в 1960-е северная часть кладбища была преобразована в сквер.

В 1993 году здание храма возвращено Русской православной церкви и восстановлено.

## 7. Жилой дом Гусаревых (Измайловское ш., д.4)




Самое старое здание на маршруте. Построено в 1840-1850-х гг. для купцов и промышленников Гусаревых.

Типичный для своего времени дом с претензией на классицизм, но скромным декором и маленьким объёмом.

В 1920-1940-х годах здание использовалось для различных нужд, в том числе в нём располагалась школа.

В послевоенные годы зданию был присвоен статус памятника архитектуры, в нём располагались учреждения и приёмные контролирующих органов. В настоящее время статус объекта установить не удалось, здание не используется и не ремонтируется, в некоторых публикациях выражаются опасения за его состояние.

## 8. Памятный знак «Рукопожатие» (Измайловское ш., около д.15)



Памятный знак «Рукопожатие» установлен в июле 2015 года в честь дружбы района Соколиная гора Восточного Административного округа города Москвы и города Могилёв республики Беларусь в год 20-летия дружбы.

## 9. Дворик Селивановского района (Измайловское ш., дома 19 и 25)



Селивановский дворик устроен в 2007 году усилиями администраций муниципального района Соколиная гора Восточного округа Москвы и Владимирской области. Копия Золотых ворот города Владимир напоминает о древней истории Руси. Оригинальные Золотые ворота Владимира построены в XII веке и являются одним из символов становления русской культуры и государственности.



Камень на перепутье  
Налево пойдёшь - сил наберёшь,  
направо пойдёшь - с детьми  
отдохнёшь, прямо пойдёшь - сам  
отдохнёшь.

За камнем чуть поодаль –  
сохранившийся отрезок улицы  
Благуша, сейчас являющийся  
фактически проездом к нескольким  
жилым домам.

## 10. Памятный знак «Подводная лодка «Волк»

(Измайловское ш., около д. 29)




Подводная лодка «Волк» относится к третьему поколению многоцелевых атомных подводных лодок.

Построена по проекту 971 «Щука Б», в классификации НАТО такие лодки называются Akula. Заводской номер 831.

Во время военной операции США в Сербии в 1996 году подводная лодка К-461 «Волк» осуществляла боевую службу в Средиземном море. «Волк» защищал тяжёлый авианесущий крейсер «Адмирал Кузнецов» от подводных лодок НАТО.

С 2014 года лодка проходит ремонт и модернизируется на базе в городе Северодвинск. В 2020 году планируется выход лодки в очередное плавание. Но подробности операций действующих подлодок засекречены.

## 11. Улица Ибрагимова




На современных планах район Благуша выглядит почти ровными прямоугольниками. Геометрия улиц сложилась в самом конце XIX века, когда хаотичная застройка была частично снесена и район был расчерчен на кварталы между Измайловским шоссе и Ткацкой улицей.

Первое название – Мочальская улица – было дано по имени Д.И. Мочальского, который заведовал Измайловским парком на протяжении более 50 лет. Усилиями этого смотрителя была предотвращена вырубка и застройка части парка, прилегающего к Окружной железной дороге (ныне МЦК).

Улица была переименована в 1957 году в честь Ш.Н. Ибрагимова – советского партийного деятеля, первого секретаря ЦК КП Туркмении.

## 12. Храм Святого великомученика Димитрия Солунского на Благуше (ул.Ибрагимова., 6А)




Бурный промышленный рост Семёновской слободы и Благуши в конце XIX века привёл к переполненности единственного храма в районе – церкви на Семёновской заставе. В 1906 году высочайший указ императора Николая II предписывал начать строительство храма на Благуше, для чего казначейству было дано распоряжение о выделении средств на проектирование. Храм был построен в 1911 году по проекту Н.И. Орлова.

В 1931 году здание храма было передано в ведение НКВД, и в перестроенном храме начал действовать завод по переработке цветных металлов. В 1991 году здание было возвращено Русской православной церкви в полуразрушенном состоянии. Восстановительные работы были начаты спустя десять лет, но проведены очень быстро.

Архитектура храма Димитрия Солунского следует смешанной моде начала XX века. В здании прослеживаются черты и византийской композиции, и детали модерна.

Основной объём храма и ярусная колокольня соединены, образуют единое вместительное пространство. В начале XX века храм был красно-кирпичным. Современное нарядное решение перекликается с белокаменной архитектурой и книжной миниатюрой средних веков.

## 13. Щербаковская улица




Улица была образована в 1897 году, первое название – Михайловская, в честь царя Михаила Романова. В 1922 году улица переименована в честь Петра Щербакова – участника революционных событий 1917 года.

В послевоенные годы улица была расширена – как основная магистраль, ведущая к Измайловскому парку и планируемому стадиону.

В начале 1950-х началась застройка многоэтажными жилыми домами. Но старожилы ещё помнят, как на месте нынешнего бульвара стояли деревянные домики.





Жилые дома 5, 7, 9, 11 по Щербаковской улице были разработаны группой архитекторов под руководством Б.М. Иофана в начале 1960-х гг. Это экспериментальный проект строительства панельных многоэтажных жилых домов. Три башни внизу объединены общим объёмом большого магазина. В советское время в нём располагался один из первых советских универсамов самообслуживания.

#### 14. Памятная стелла (Щербаковская ул., д.36)



Надпись на стелле: «В июне 1941 года здесь, в школе 434 формировалась 2-я дивизия народного ополчения». На месте панельного здания школы стояла кирпичная школа постройки 1930-х годов. В ней располагался один из штабов сбора ополчения. Добровольцы сыграли значительную роль в обороне Москвы и в других сражениях в ходе Великой Отечественной войны.

#### 15. Сокол (Щербаковская ул., д.40)



Во дворе дома 40 по Щербаковской улице находится фигура символа всего района – Сокола. Соколиная охота – одно из любимых развлечений царя Алексея Михайловича – определило название парка и района Сокольники, а также возвышенности, на которой рос удобный лес – Соколиной горы. Зверинецкая улица (бывшая Алексеевская) – память об устроенном неподалёку зверинце, в котором держали и разводили животных для охоты.

## 16. Научно-производственный комплекс «Сапфир»

(Щербаковская ул., д.53.).



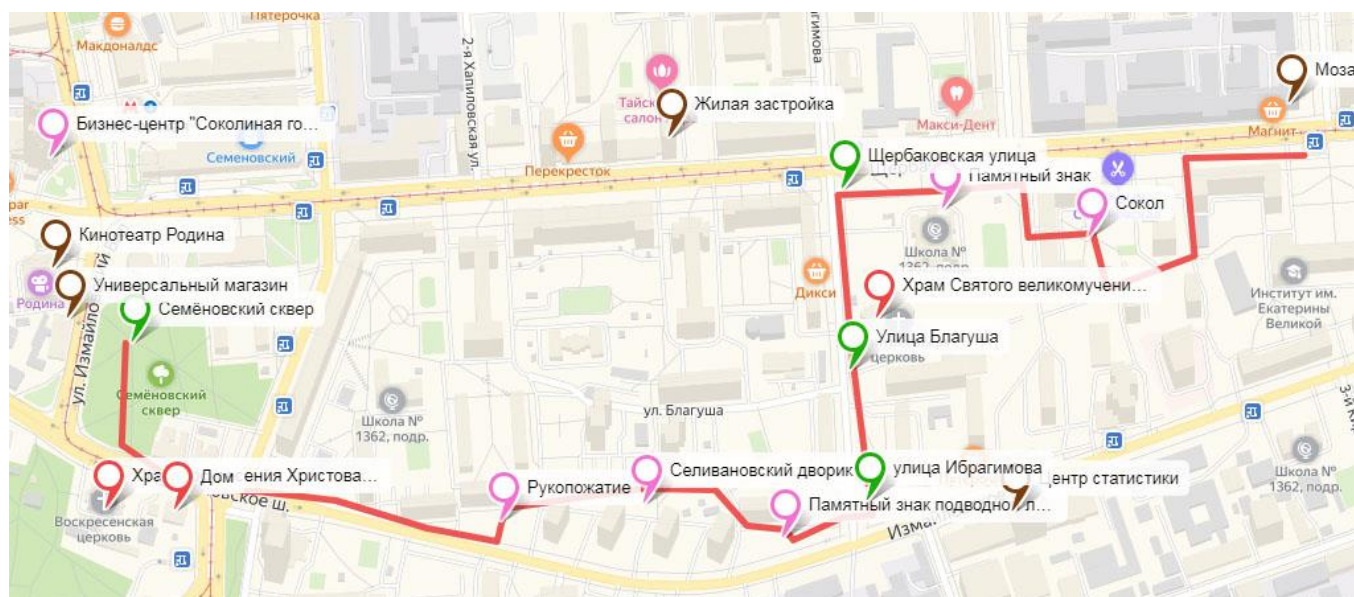
Здания НИИ «Сапфир» представляют собой любопытный памятник советской промышленной архитектуры второй половины 1960-х гг. Фасады здания выполнены из стеклоблоков, что обеспечивало частичное использование естественного освещения, но скрывало то, что происходило внутри зданий. Ровная геометрия зданий воспринималась как иллюстрация из фантастической книги.



На фасаде НИИ «Сапфир» расположена мозаика, типичная для советского монументального искусства. Мозаика выполнена в 1967 году художниками В. Гуловым, Б. Казаковым, Я Скрипковым, С. Тер-Григоряном. После периода пренебрежения подобные памятники сегодня изучаются и переосмысливаются.

В сквере напротив мозаики завершается экскурсия по Благуше. Если остались силы – можно прогуляться по Измайловскому парку или отправиться пешком к Преображенскому монастырю или в село Черкизово – по Мироновской улице, через русло осушенной реки Хапиловки.

## Схема маршрута



Семёновский сквер – Большая Семёновская ул. – Измайловское ш. – ул. Благуша – ул. Ибрагимова – Щербаковская ул.

Загрузить карту объектов: [Яндекс.Карты](#)

**Общая протяжённость маршрута: 2 км**

**Продолжительность маршрута: 1 час – 1 час 10 минут**

Экскурсия проходит вдоль оживлённых улиц, но в стороне от проезжей части, в зелёной зоне.

На маршруте есть два пешеходных перехода со светофорами.

На всём протяжении маршрута расположены лавочки, экскурсия доступна пожилым людям.

---

**Сайт:** [Семёновская-слобода.рф](http://Семёновская-слобода.рф)

Автор экскурсии: Устинова Ирина Антоновна

Руководитель: Смагина Анна Вячеславовна

Контактный email: [semenovskaya.sloboda@yandex.ru](mailto:semenovskaya.sloboda@yandex.ru)

ГБОУ Школа №1362 г. Москвы.

Адрес: 105187 Москва, Щербаковская улица, дом 36А

Телефон: +7 (495) 366-68-00

*Экскурсия подготовлена для конкурса «Путешествие по Москве» в 2020 году.*

Версия от 21 февраля 2020 года

## Маршрутный лист

<i>Маршрут, точка</i>	<i>Тема, объект</i>	<i>Время</i>
Семёновский сквер	История района. Происхождение названия. Реки и дороги. Важные исторические события. <ul style="list-style-type: none"> <li>• БЦ «Соколиная гора»</li> <li>• Кинотеатр «Родина»</li> <li>• Департамент образование</li> <li>• Здание довоенного универмага</li> </ul>	10 мин.
Семёновский сквер – Большая Семёновская ул	История района в XX веке. Развитие промышленности, строительство, новые жилые массивы. <ul style="list-style-type: none"> <li>• Храм Воскресения Христова на Семёновском кладбище.</li> </ul>	10 мин.
Большая Семёновская ул. – Вельяминовская ул.	<ul style="list-style-type: none"> <li>• Жилой дом Гусаревых</li> </ul>	5 мин.
Вельяминовская ул. – Измайловское ш., д.15	Благоустройство города, дружеские связи между городами и районами. <ul style="list-style-type: none"> <li>• Памятный знак «Рукопожатие»</li> </ul>	5 мин.
Селивановский дворик	<ul style="list-style-type: none"> <li>• Копия Золотых ворот города Владимир</li> <li>• Камень на перепутье</li> </ul>	5 мин.
Измайловское ш. - ул.Ибрагимова	Современное вооружение. Подводный атомный флот. <ul style="list-style-type: none"> <li>• Памятный знак «Подводная лодка «Волк».</li> </ul>	5 мин.
Ул. Благуша – Щербаковская ул.	<ul style="list-style-type: none"> <li>• Храм Димитрия Солунского на Благуше. История возведения и закрытия храма, возрождение и новая история.</li> </ul>	10 мин.
По Щербаковской улице	История района во второй половине XX века и новом тысячелетии. <ul style="list-style-type: none"> <li>• Экспериментальная жилая застройка.</li> <li>• Памятная стелла в честь ополчения Великой Отечественной войны</li> </ul>	5 мин.
Щербаковская улица, д.40	<ul style="list-style-type: none"> <li>• Скульптура сокола</li> </ul>	5 мин.
Щербаковская улица, сквер напротив НИИ «Сапфир»	<ul style="list-style-type: none"> <li>• Завод «Сапфир» и мозаика на фасаде.</li> </ul> Завершение экскурсии.	5 мин.
	<b><i>Продолжительность маршрута</i></b>	<b><i>65 мин.</i></b>